

**СОГЛАСОВАНА**

**УТВЕРЖДЕНА**

**Федеральное казенное учреждение «Управление федеральных автомобильных дорог  
«Тамань» Федерального дорожного агентства»**

«\_\_» \_\_\_\_\_ 2023г.

**Департамент по архитектуре и градостроительству Краснодарского края**

«\_\_» \_\_\_\_\_ 2023г.

**Министерство транспорта и дорожного хозяйства Краснодарского края**

«\_\_» \_\_\_\_\_ 2023г.

**ОГИБДД и ДПС ОМВД России по Славянскому району**

«\_\_» \_\_\_\_\_ 2023 г.

**Администрация муниципального образования  
Прикубанское сельское поселение Славянский район**

«\_\_» \_\_\_\_\_ 2023 г.

**Администрация муниципального образования  
Прибрежное сельское поселение Славянский район**

«\_\_» \_\_\_\_\_ 2023 г.

**Администрация муниципального образования  
Маевское сельское поселение Славянский район**

«\_\_» \_\_\_\_\_ 2023 г.

**Администрация муниципального образования  
Трудобеликовское сельское поселение Красноармейский район**

«\_\_» \_\_\_\_\_ 2023 г.

**Администрация муниципального образования Славянский район**

«\_\_» \_\_\_\_\_ 2023 г.

**Администрация муниципального образования Красноармейский район**

«\_\_» \_\_\_\_\_ 2023 г.

**Славянское городское поселение Славянский район**

**Краснодарский край**

**Комплексная схема организации дорожного движения**

**Славянского городского поселения**

**Славянского района Краснодарского края**

**ТОМ II**

**количество томов II**

**2023 г.**

\_\_\_\_\_  
\_\_\_\_\_  
\_\_\_\_\_

«\_\_» \_\_\_\_\_ .2023г.

**РАЗРАБОТАНА**

**Генеральный директор  
ООО «ОценкаПроектСервис»**

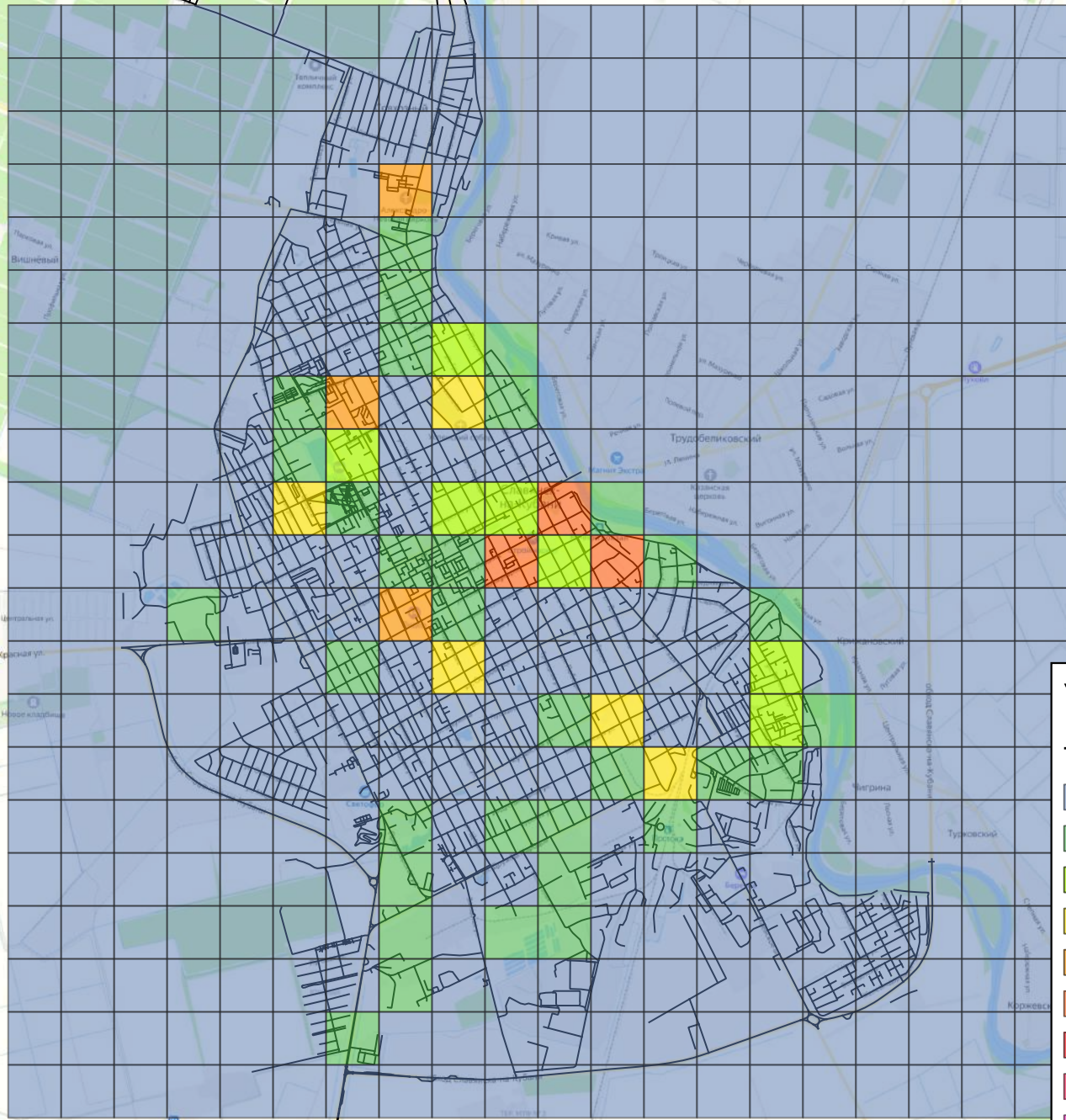
**Борисенко А.А.**

«\_\_» \_\_\_\_\_ .2023г.

**ЛИСТ СОГЛАСОВАНИЙ И ОТВЕТОВ ОРГАНОВ И ОРГАНИЗАЦИЙ, РАССМАТРИВАЮЩИХ КОМПЛЕКСНУЮ СХЕМУ ОРГАНИЗАЦИИ ДОРОЖНОГО  
ДВИЖЕНИЯ МУНИЦИПАЛЬНОГО ОБРАЗОВАНИЯ  
СЛАВЯНСКОЕ ГОРОДСКОЕ ПОСЕЛЕНИЕ СЛАВЯНСКИЙ РАЙОН  
КРАСНОДАРСКИЙ КРАЙ**

№	Наименование органов и организаций	Дата направления КСОДД	Дата поступления ответа	Дата согласования	Примечания
1.	Федеральное казенное учреждение «Управление федеральных автомобильных дорог «Тамань» Федерального дорожного агентства»				
2.	Департамент по архитектуре и градостроительству Краснодарского края				
3.	Министерство транспорта и дорожного хозяйства Краснодарского края				
4.	ОГИБДД и ДПС ОМВД России по Славянскому району				
5.	Администрация муниципального образования Прикубанское сельское поселение Славянский район				
6.	Администрация муниципального образования Прибрежное сельское поселение Славянский район				
7.	Администрация муниципального образования Маевское сельское поселение Славянский район				
8.	Администрация муниципального образования Трудобеликовское сельское поселение Красноармейский район				
9.	Администрация муниципального образования Славянский район				
10.	Администрация муниципального образования Красноармейский район				

Карта размещения объектов притяжения, с оценкой плотности на сети



Условные обозначения


Теплокарта

- 0.0 - 0.0
- 0.0 - 1.0
- 1.0 - 2.0
- 2.0 - 3.0
- 3.0 - 4.0
- 4.0 - 5.0
- 5.0 - 6.0
- 6.0 - 7.0
- 7.0 - 8.0

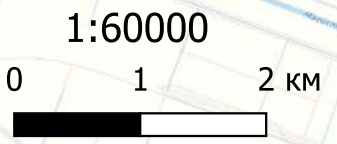
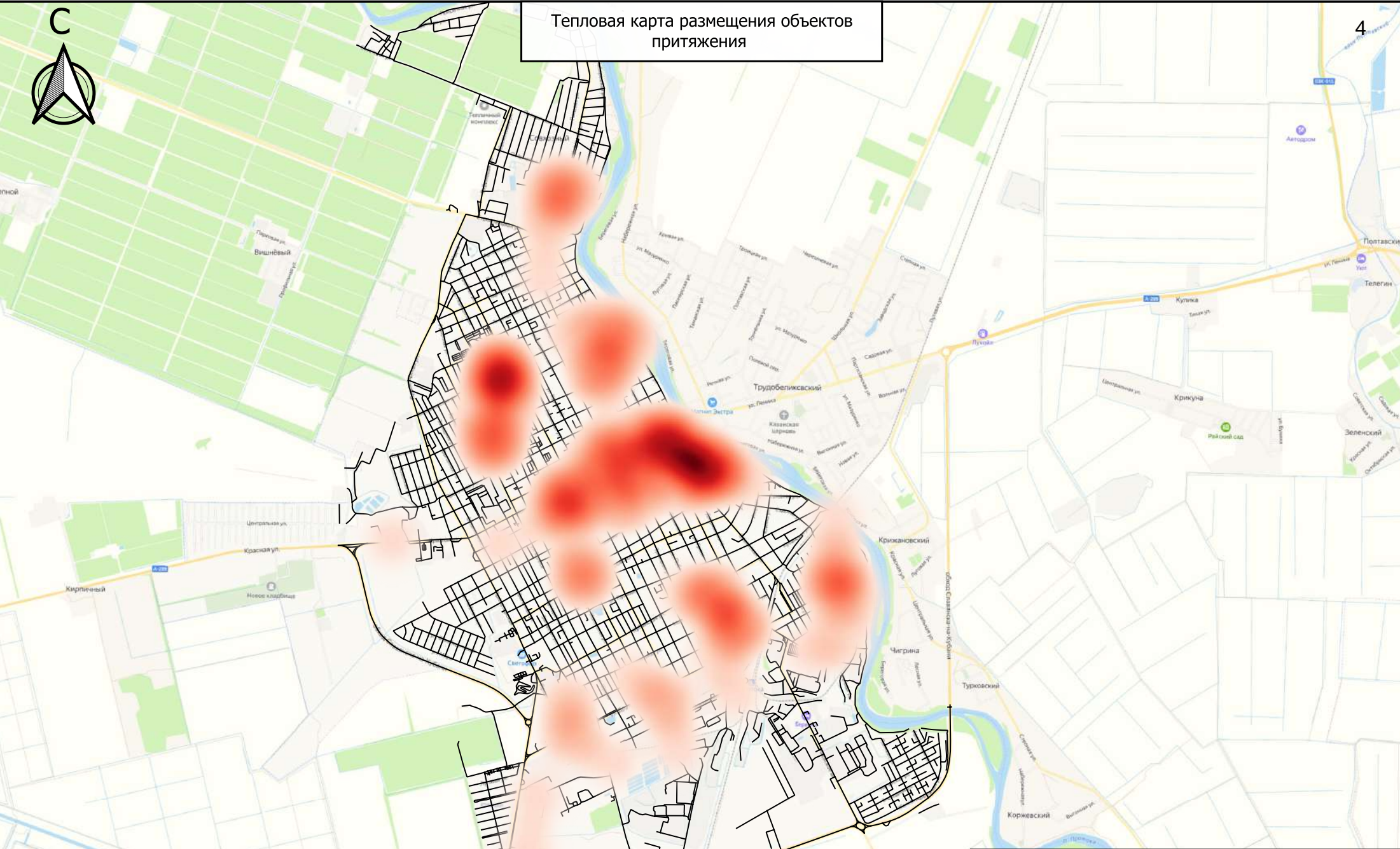
Теплокарта

1:60000

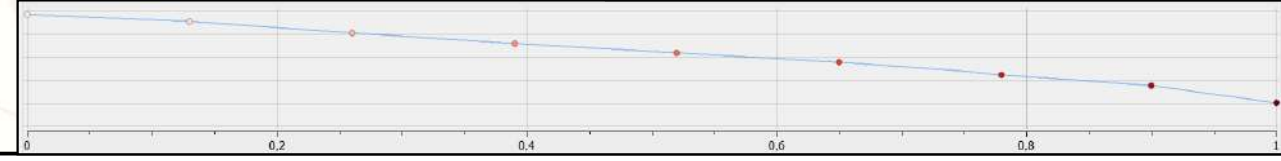
0 1 2 км

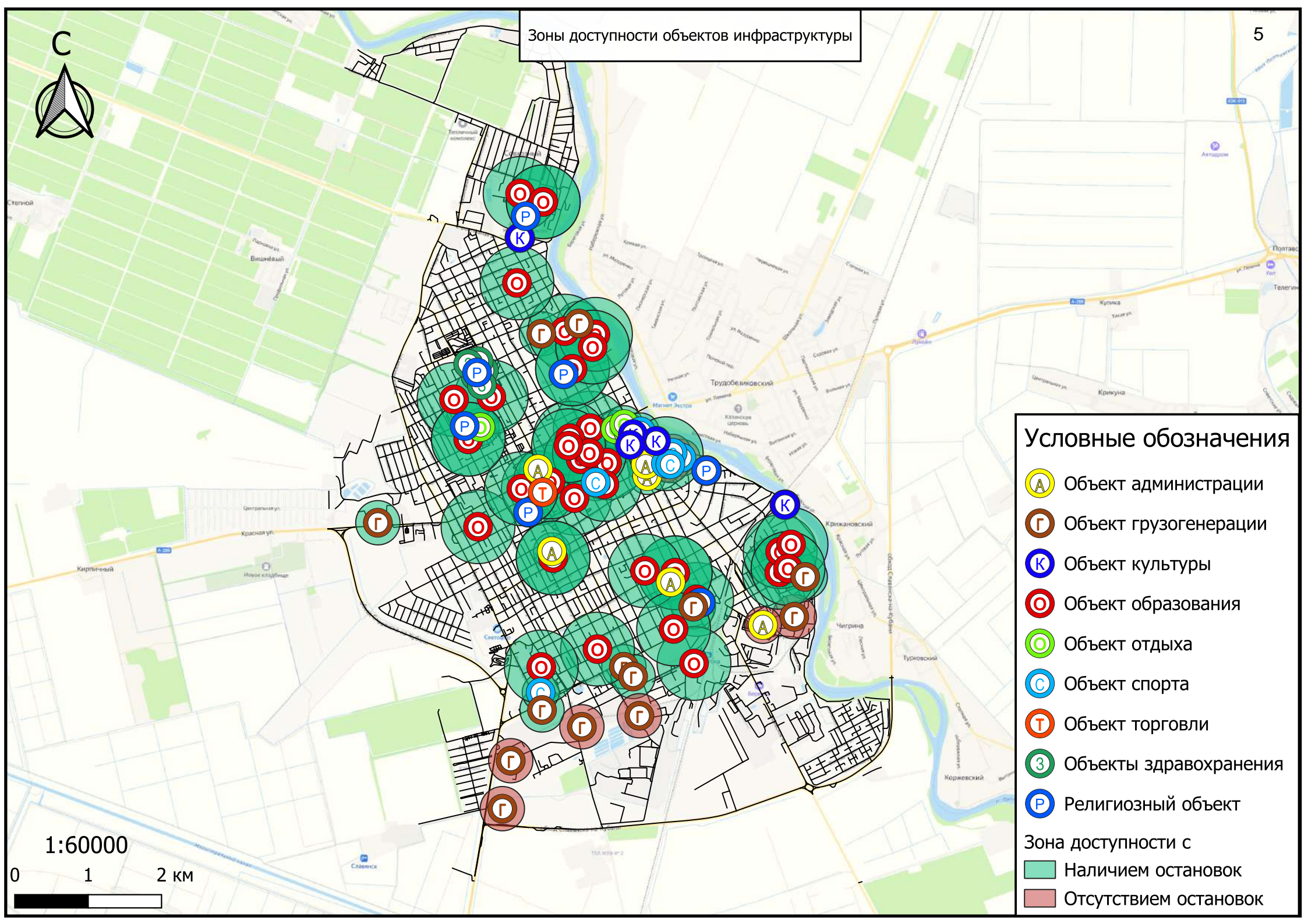


# Тепловая карта размещения объектов притяжения














## Условные обозначения





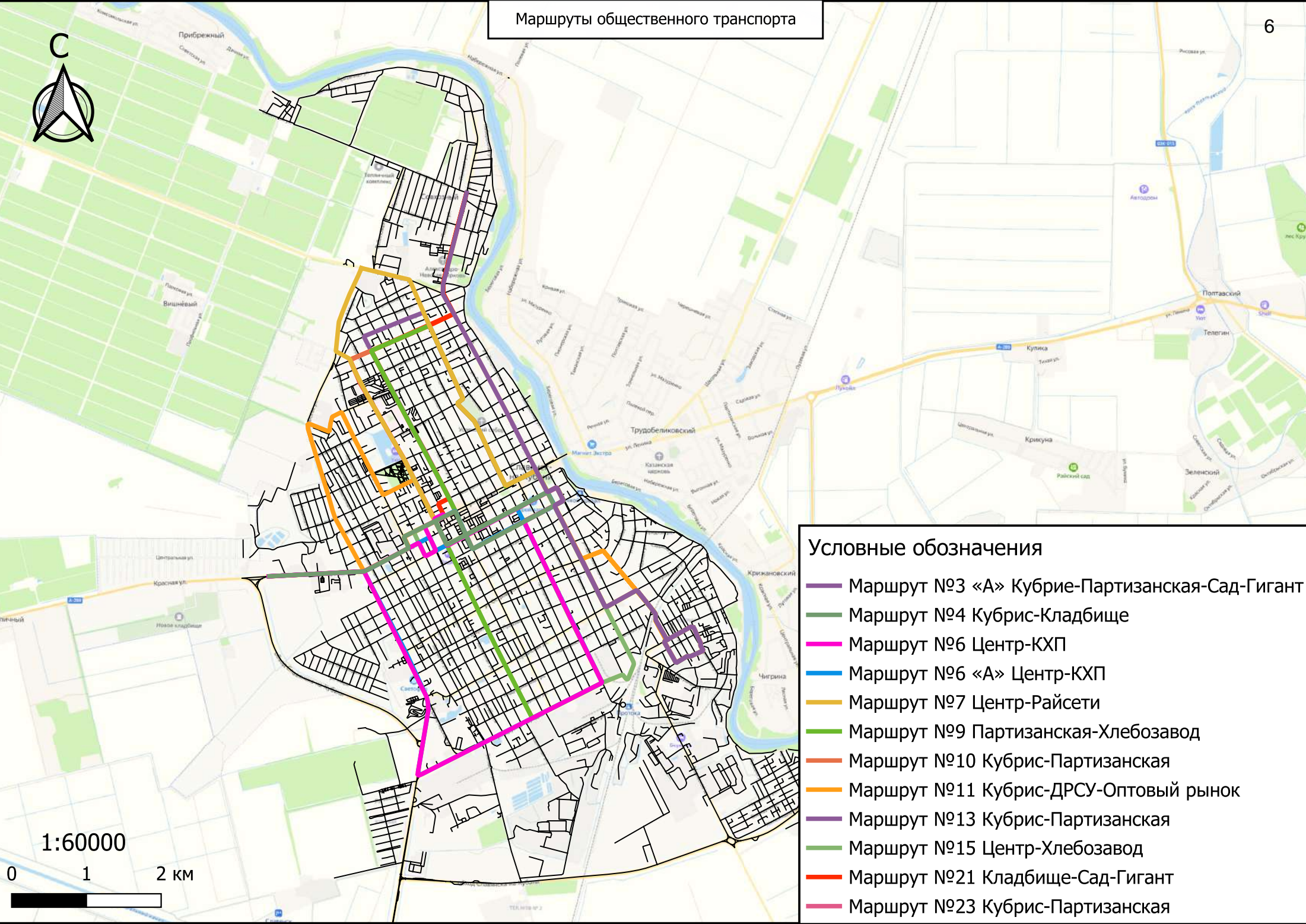
Условные обозначения

-  Объект администрации
-  Объект грузогенерации
-  Объект культуры
-  Объект образования
-  Объект отдыха
-  Объект спорта
-  Объект торговли
-  Объекты здравоохранения
-  Религиозный объект
- Зона доступности с
  -  Наличием остановок
  -  Отсутствием остановок

1:60000

0 1 2 км





Условные обозначения

- Маршрут №3 «А» Кубрие-Партизанская-Сад-Гигант
- Маршрут №4 Кубрис-Кладбище
- Маршрут №6 Центр-КХП
- Маршрут №6 «А» Центр-КХП
- Маршрут №7 Центр-Райсети
- Маршрут №9 Партизанская-Хлебозавод
- Маршрут №10 Кубрис-Партизанская
- Маршрут №11 Кубрис-ДРСУ-Оптовый рынок
- Маршрут №13 Кубрис-Партизанская
- Маршрут №15 Центр-Хлебозавод
- Маршрут №21 Кладбище-Сад-Гигант
- Маршрут №23 Кубрис-Партизанская

1:60000

0 1 2 км




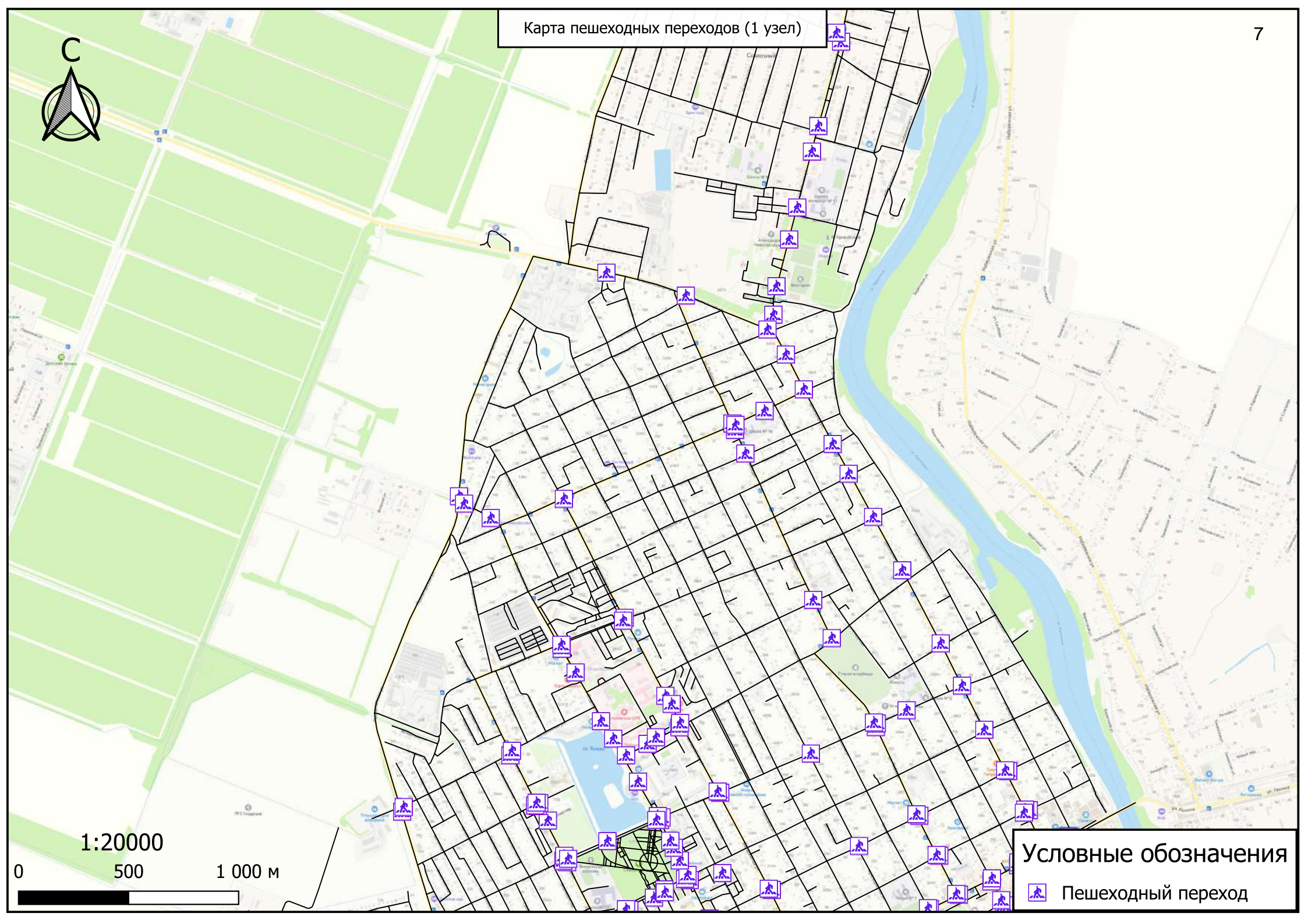


1:20000

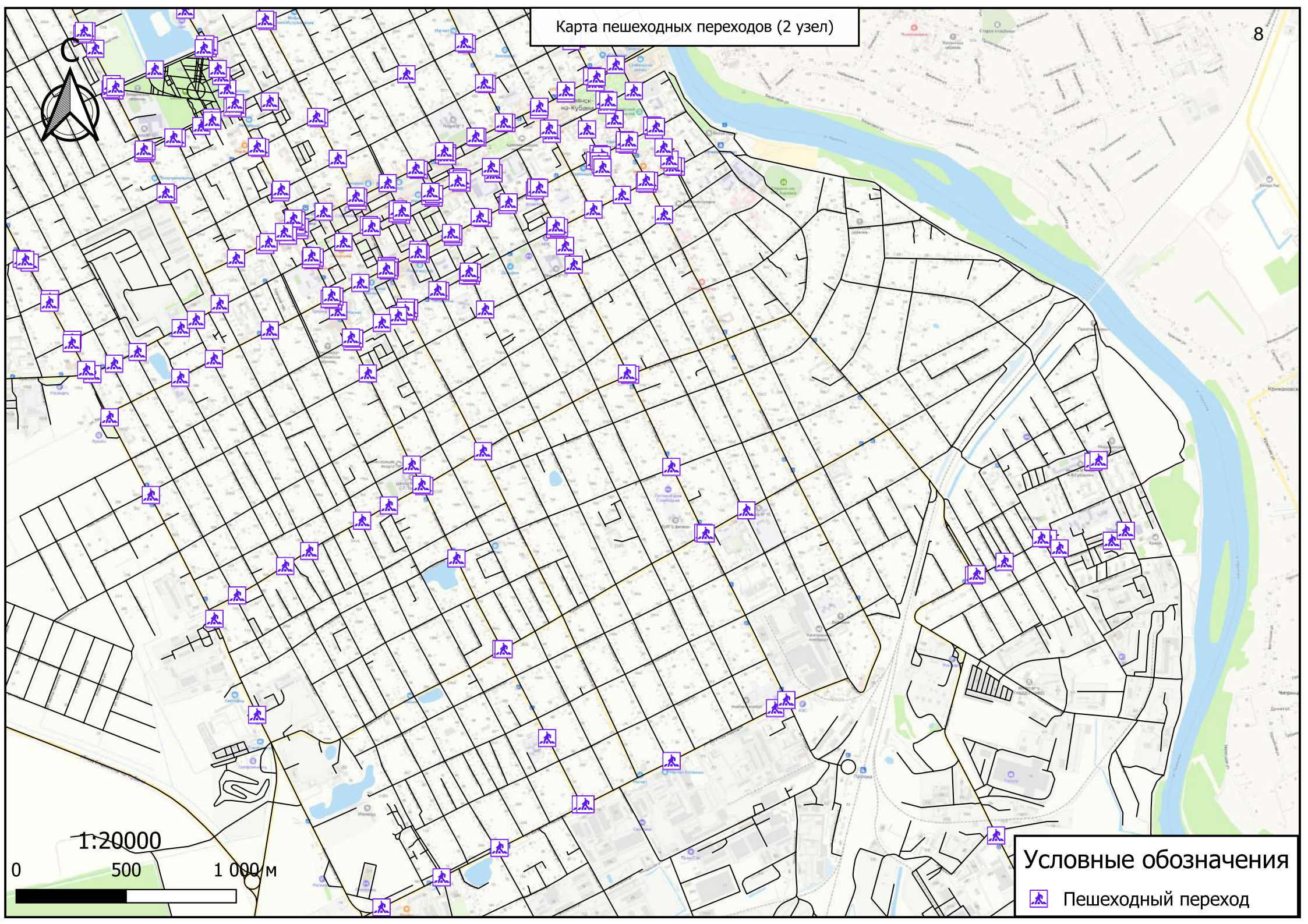
0 500 1 000 м

Условные обозначения

 Пешеходный переход




Карта пешеходных переходов (2 узел)

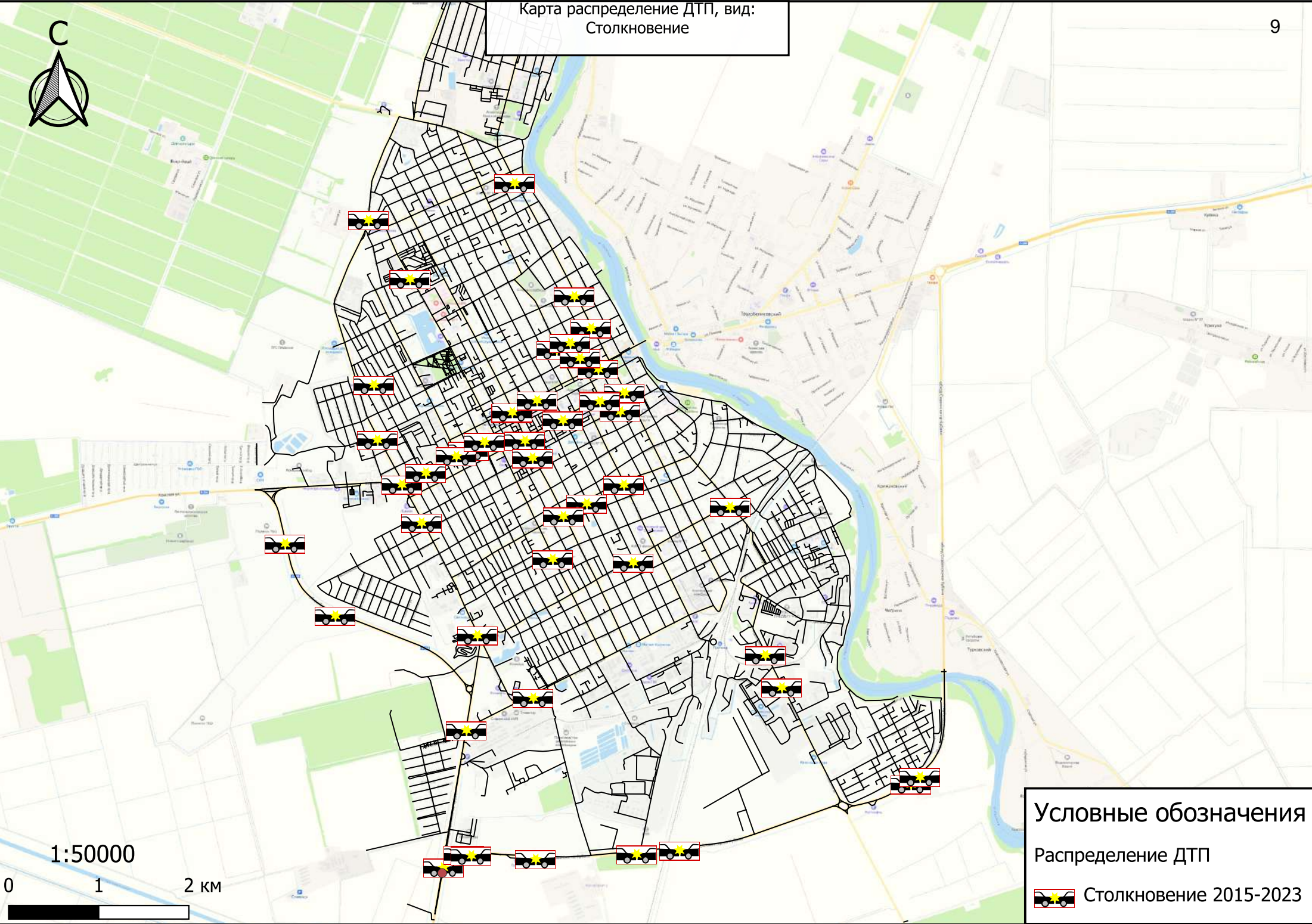


1:20000  
0 500 1 000 м

**Условные обозначения**


-  Пешеходный переход

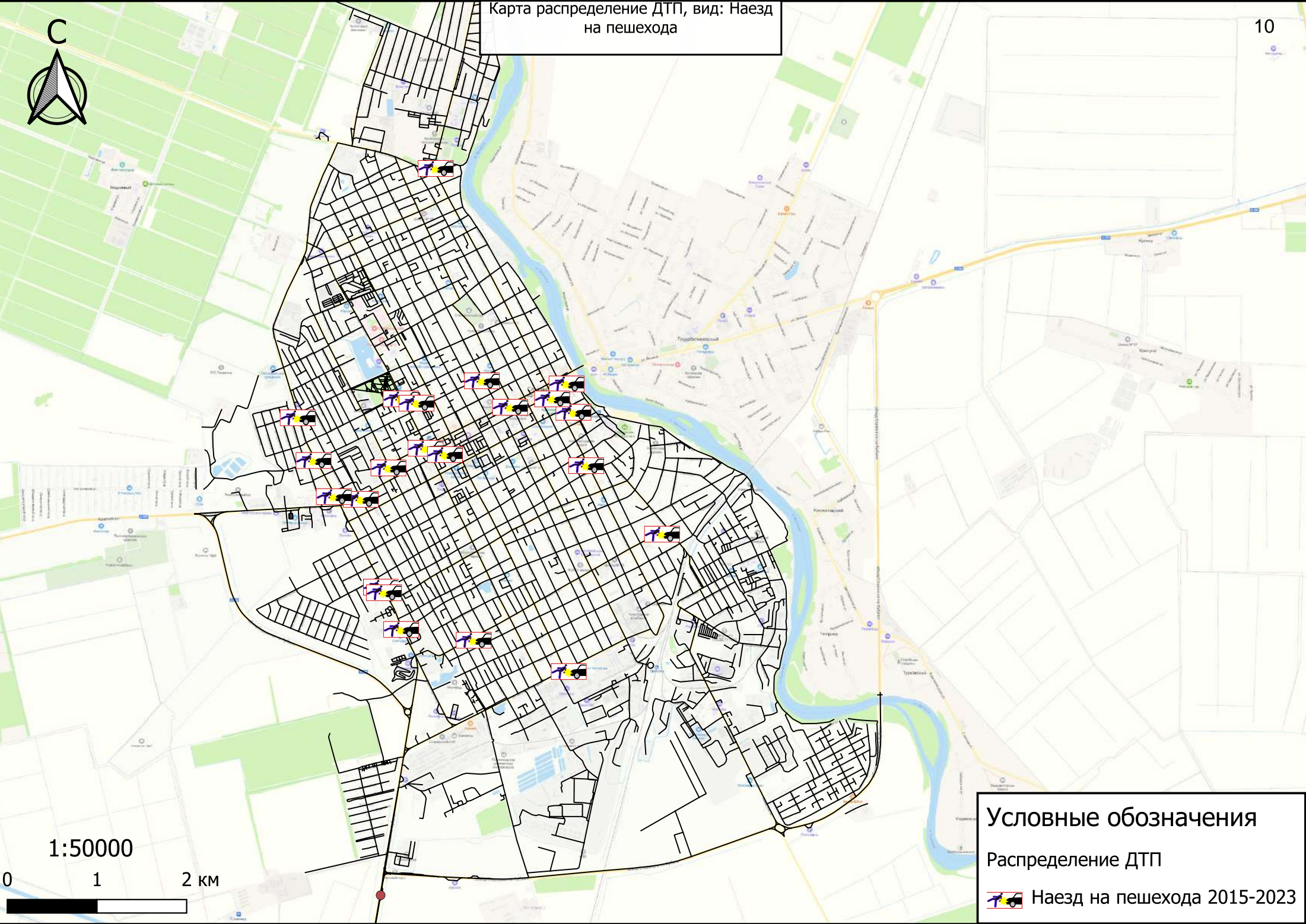




1:50000

0 1 2 км

**Условные обозначения**  
Распределение ДТП  
 Столкновение 2015-2023




1:50000

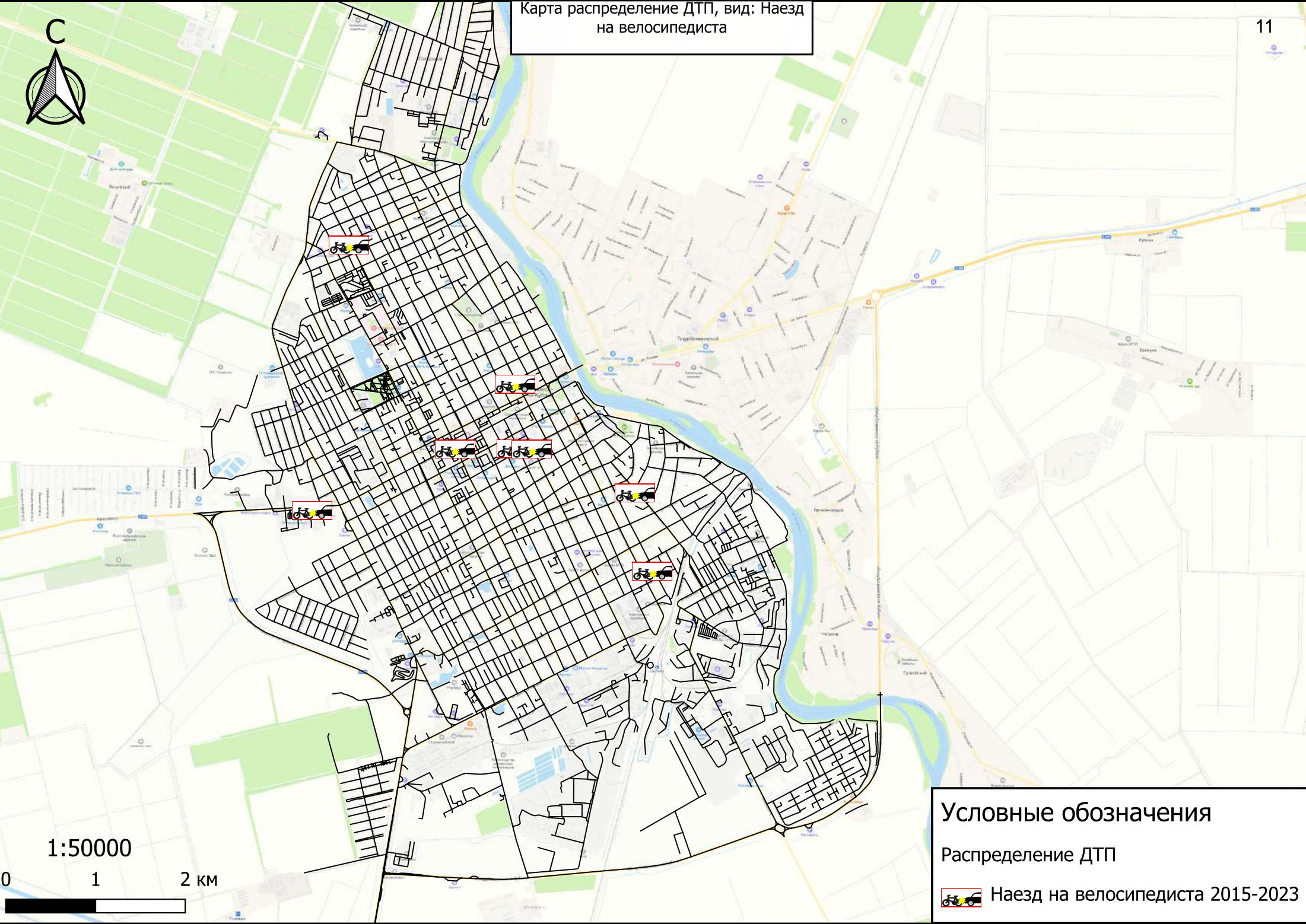


**Условные обозначения**

Распределение ДТП

 Наезд на пешехода 2015-2023


Карта распределение ДТП, вид: Наезд на велосипедиста

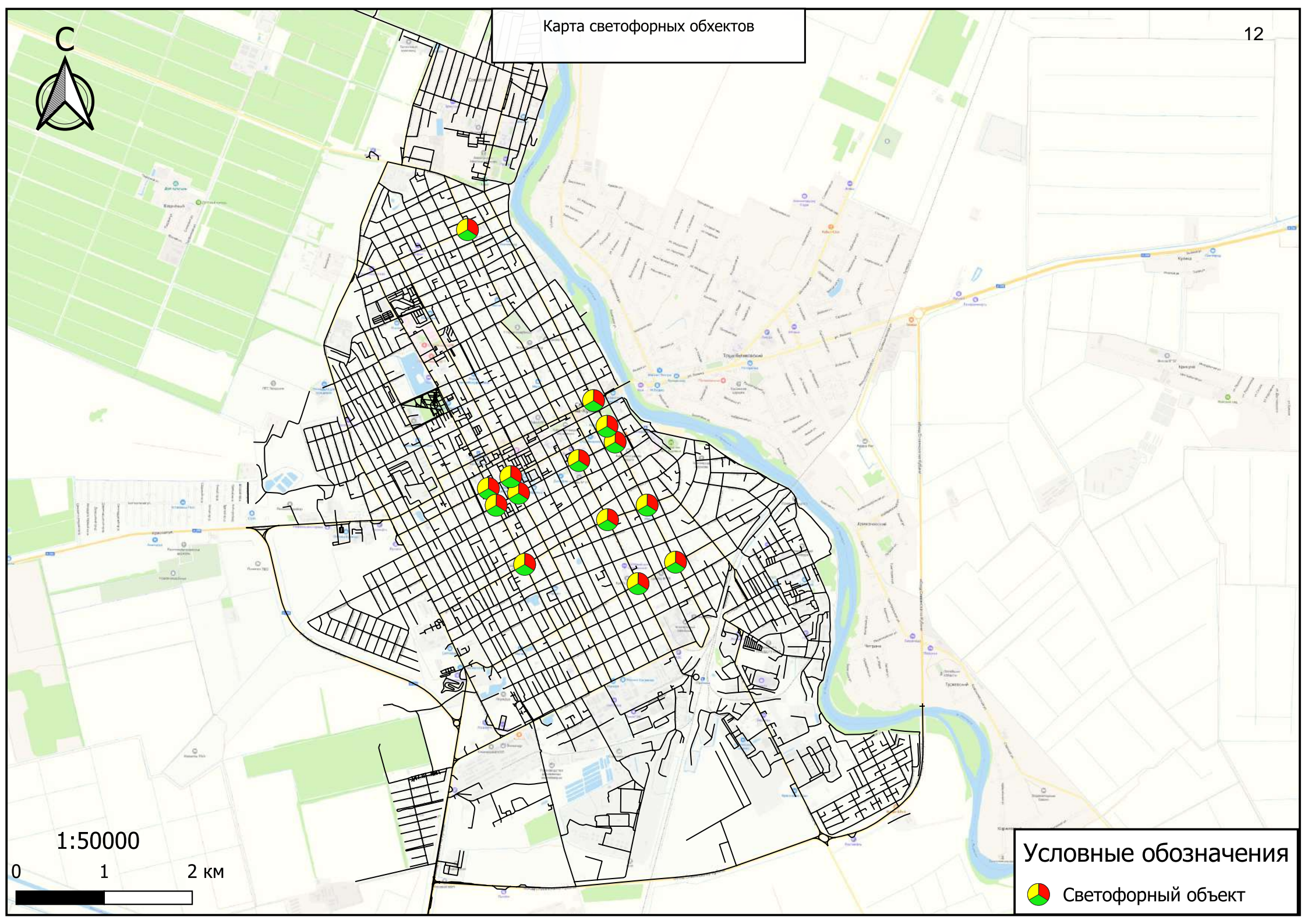


1:50000



**Условные обозначения**  
Распределение ДТП

 Наезд на велосипедиста 2015-2023



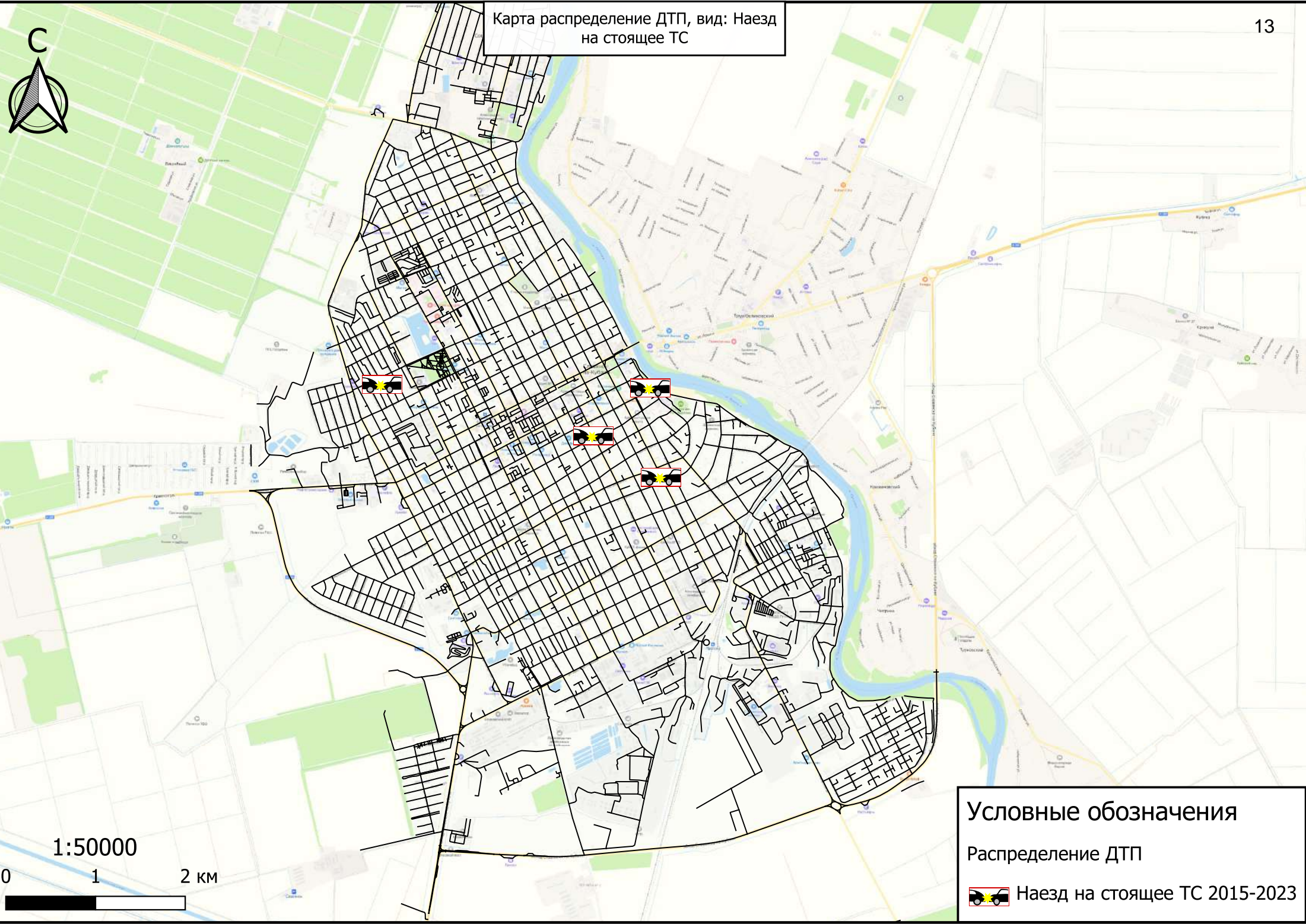
1:50000



Условные обозначения


 Светофорный объект

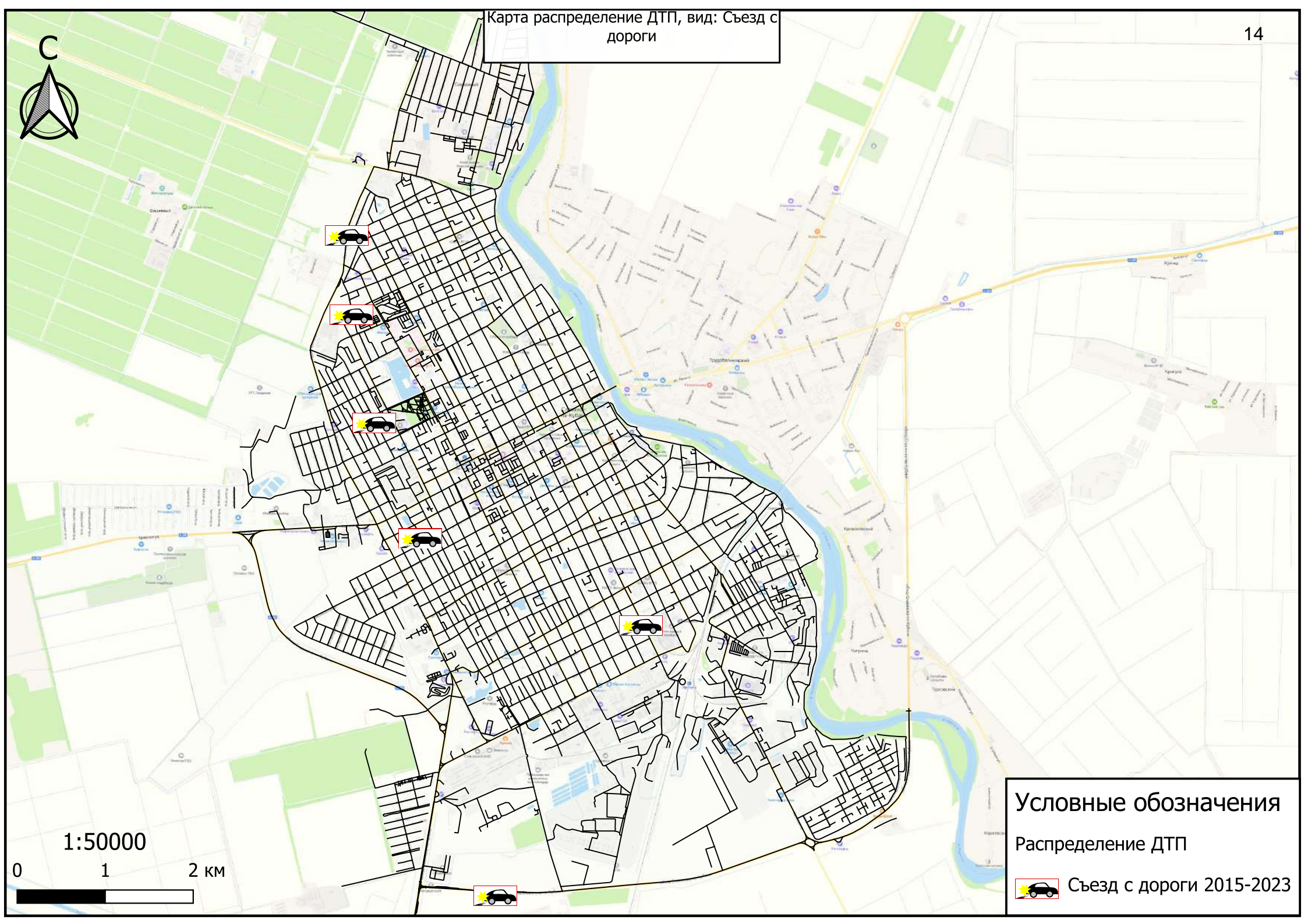
Карта распределение ДТП, вид: Наезд на стоящее ТС



1:50000



**Условные обозначения**  
Распределение ДТП  
 Наезд на стоящее ТС 2015-2023




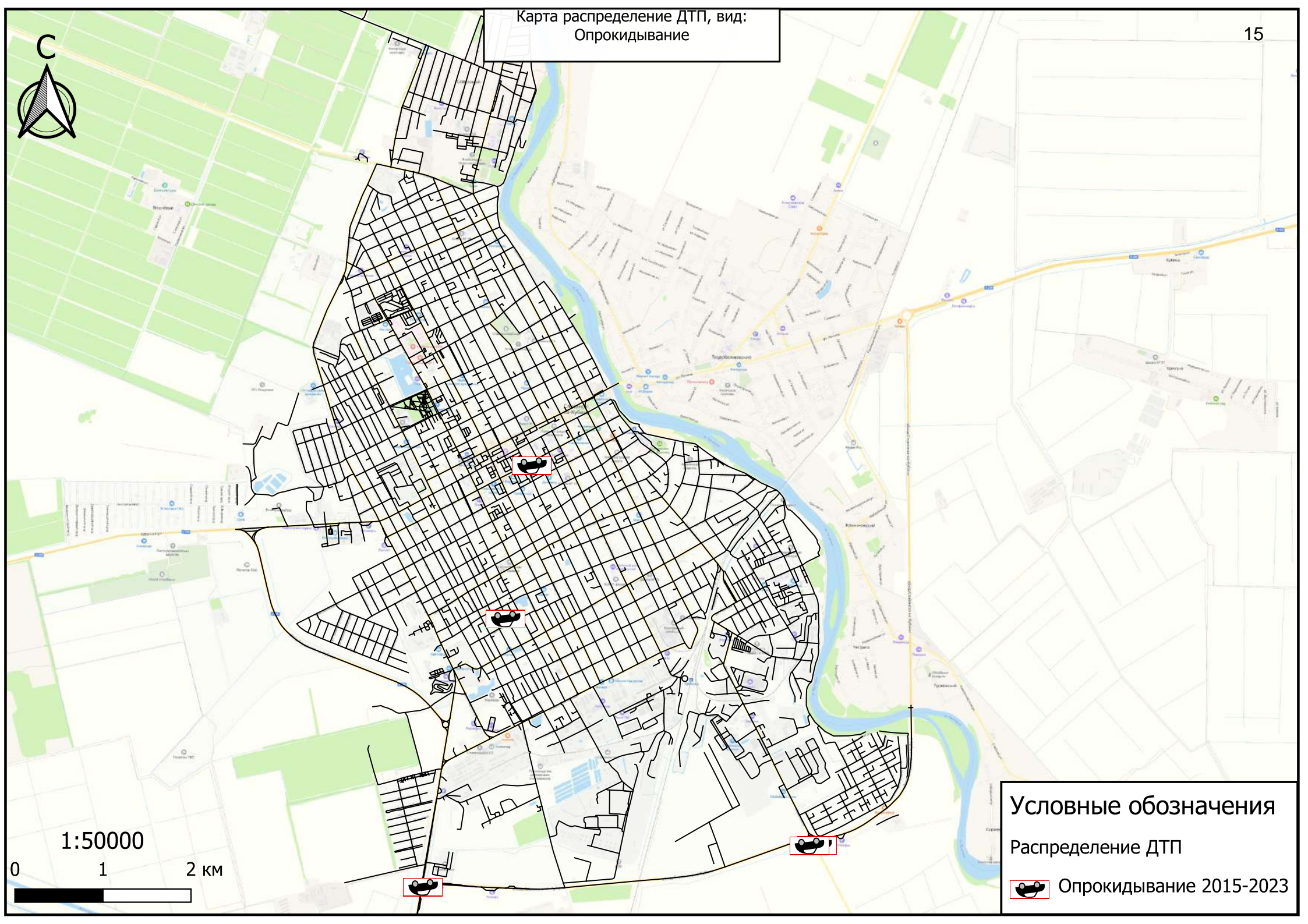
1:50000

0 1 2 км

**Условные обозначения**

Распределение ДТП

 Съезд с дороги 2015-2023



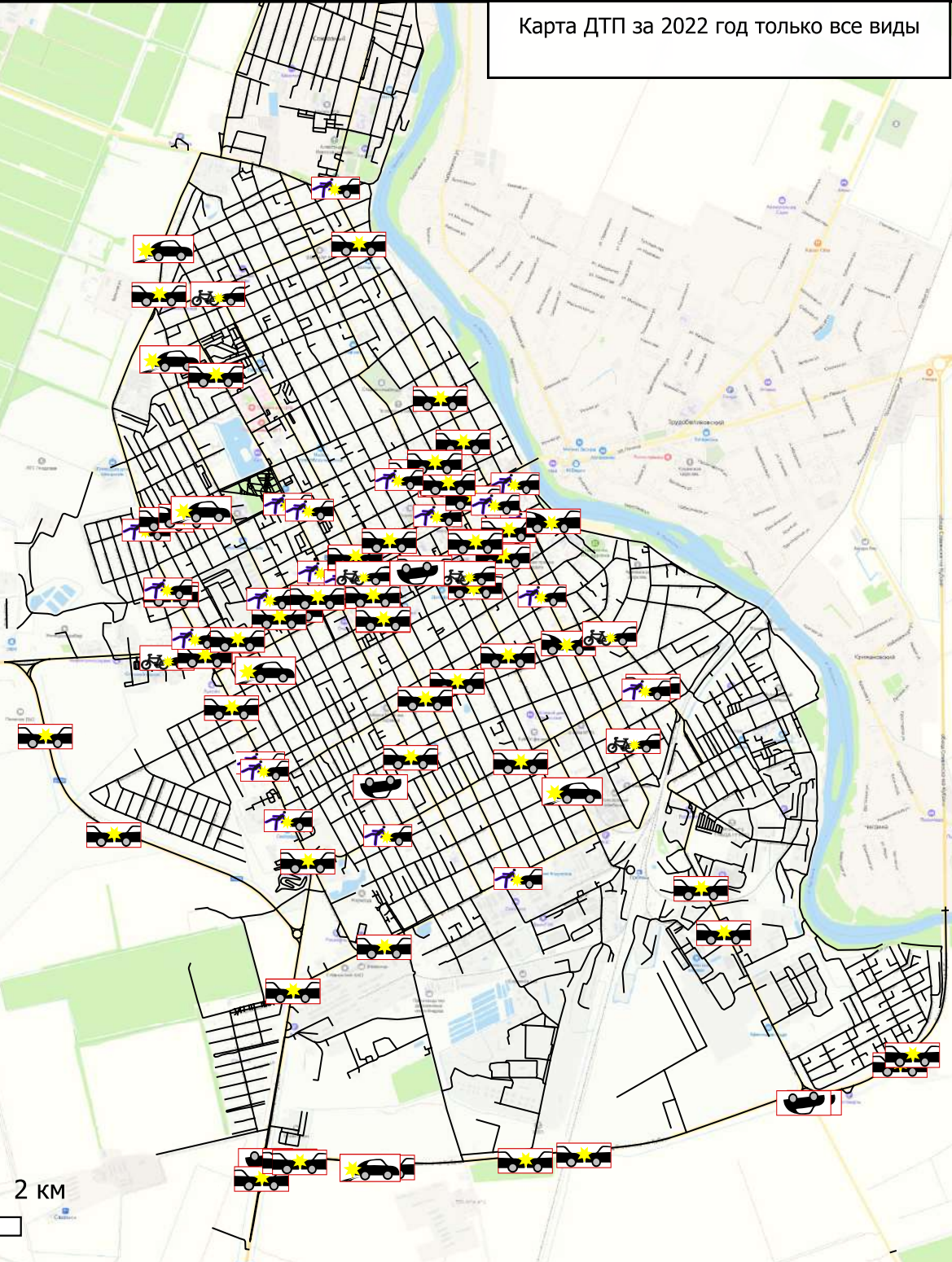
1:50000

0 1 2 км

**Условные обозначения**








Распределение ДТП

 Опрокидывание 2015-2023



### Условные обозначения

Распределение ДТП все виды за 2022 г.

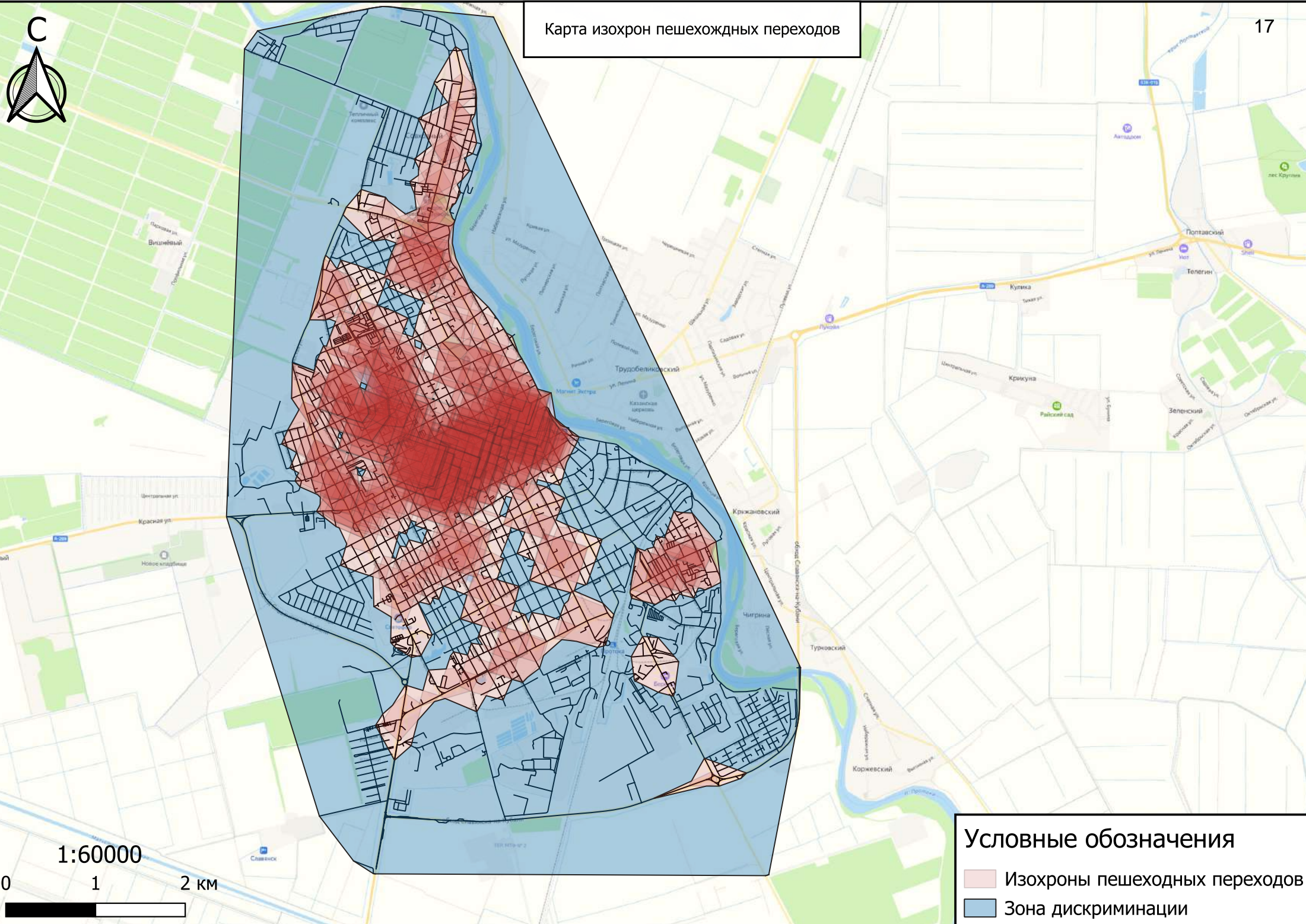
-  Столкновение
-  Наезд на пешехода
-  Наезд на велосипедиста
-  Наезд на препятствие
-  Наезд на стоящее ТС
-  Съезд с дороги
-  Опрокидывание

1:50000







Карта изохрон пешеходных переходов



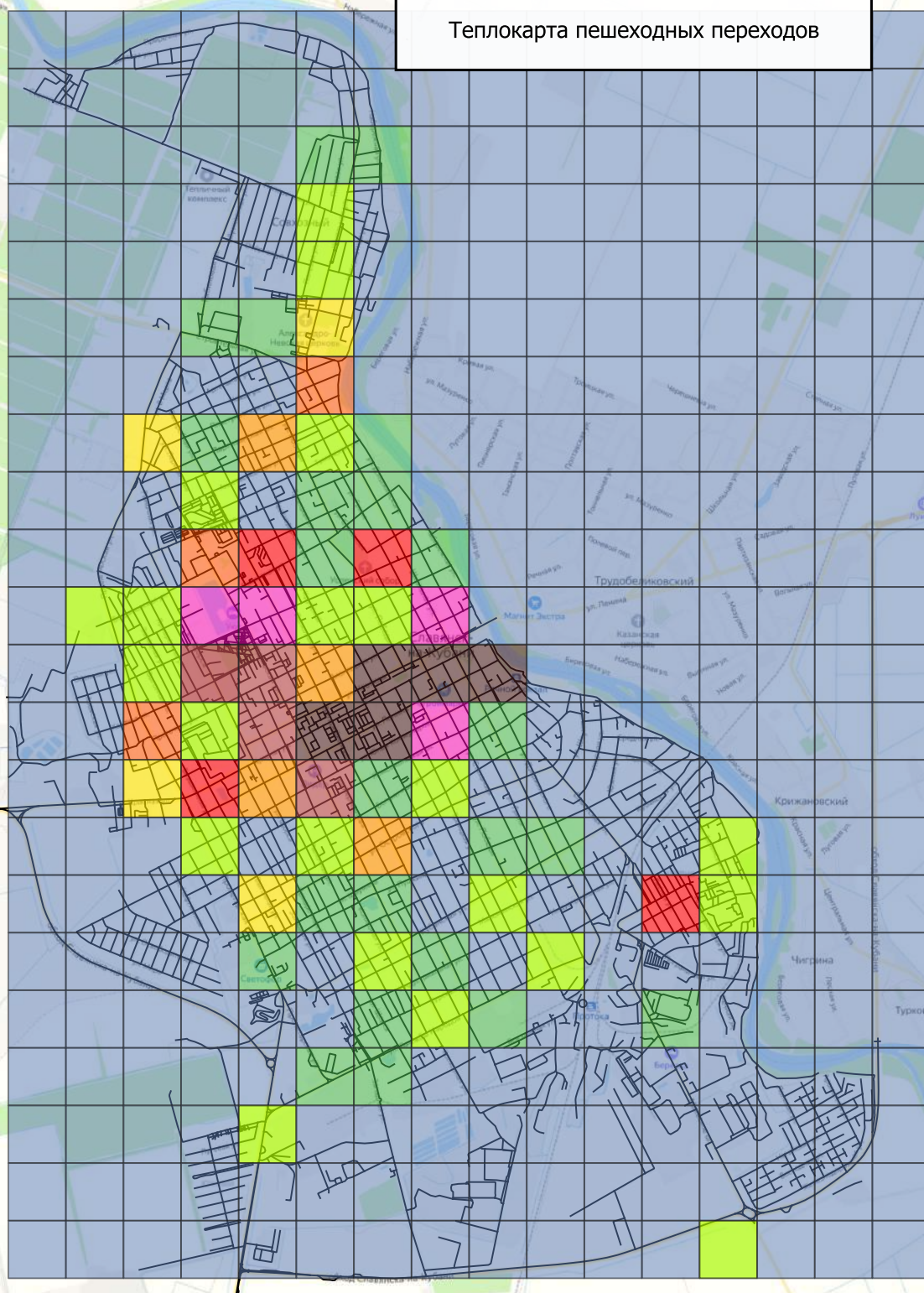
1:60000

0 1 2 км

Условные обозначения

-  Изохроны пешеходных переходов
-  Зона дискриминации

# Теплокарта пешеходных переходов



### Условные обозначения

Теплокарта пешеходных переходов

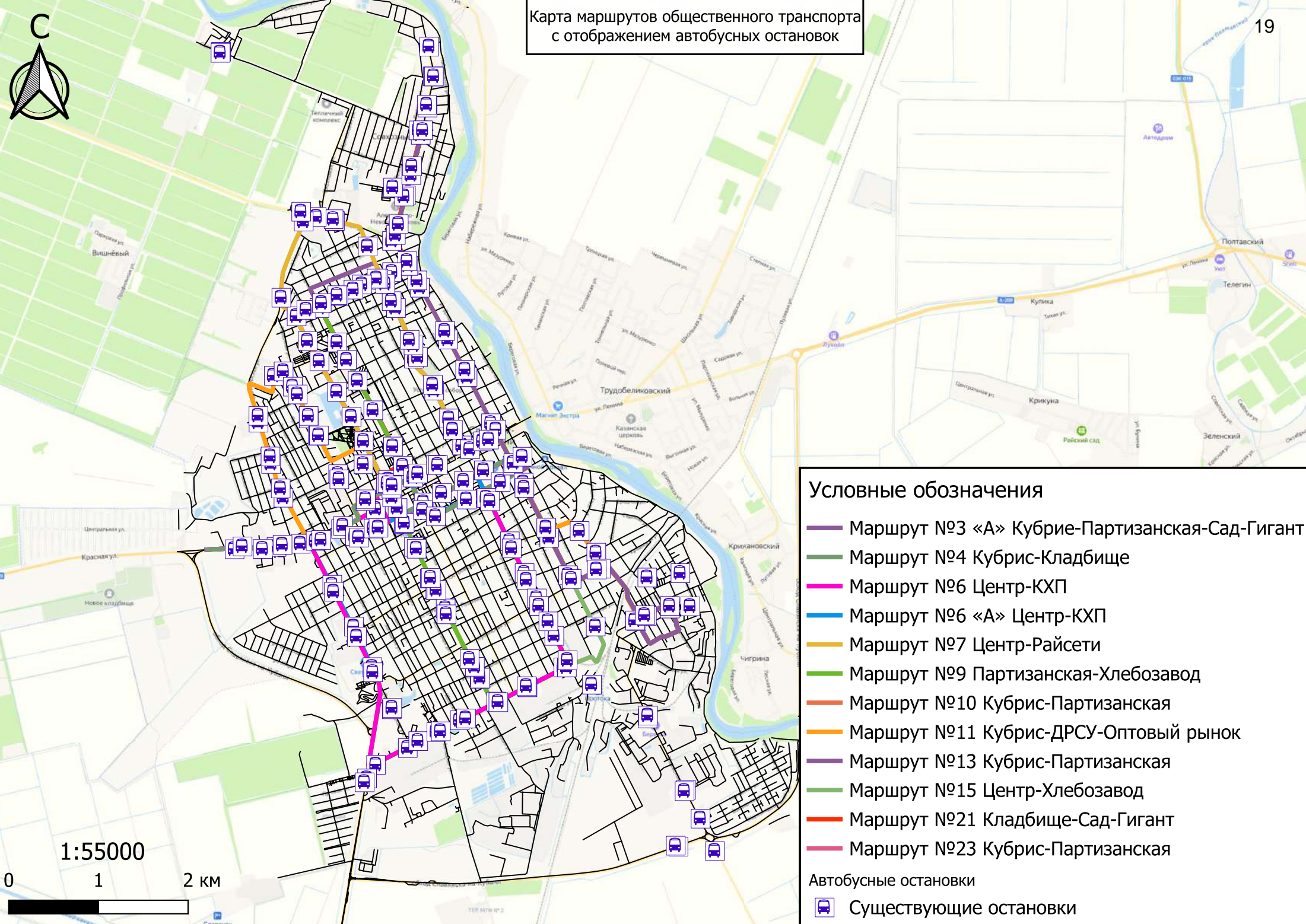
	0.0 - 0.0
	0.0 - 1.0
	1.0 - 2.0
	2.0 - 3.0
	3.0 - 4.0
	4.0 - 5.0
	5.0 - 6.0
	6.0 - 7.0
	7.0 - 8.0
	8.0 - 9.0
	9.0 - 10.0
	10.0 - 11.0
	11.0 - 30.0

1:55000













0 1 2 км



Карта маршрутов общественного транспорта с отображением автобусных остановок



Условные обозначения

-  Маршрут №3 «А» Кубрие-Партизанская-Сад-Гигант
-  Маршрут №4 Кубрис-Кладбище
-  Маршрут №6 Центр-КХП
-  Маршрут №6 «А» Центр-КХП
-  Маршрут №7 Центр-Райсети
-  Маршрут №9 Партизанская-Хлебозавод
-  Маршрут №10 Кубрис-Партизанская
-  Маршрут №11 Кубрис-ДРСУ-Оптовый рынок
-  Маршрут №13 Кубрис-Партизанская
-  Маршрут №15 Центр-Хлебозавод
-  Маршрут №21 Кладбище-Сад-Гигант
-  Маршрут №23 Кубрис-Партизанская

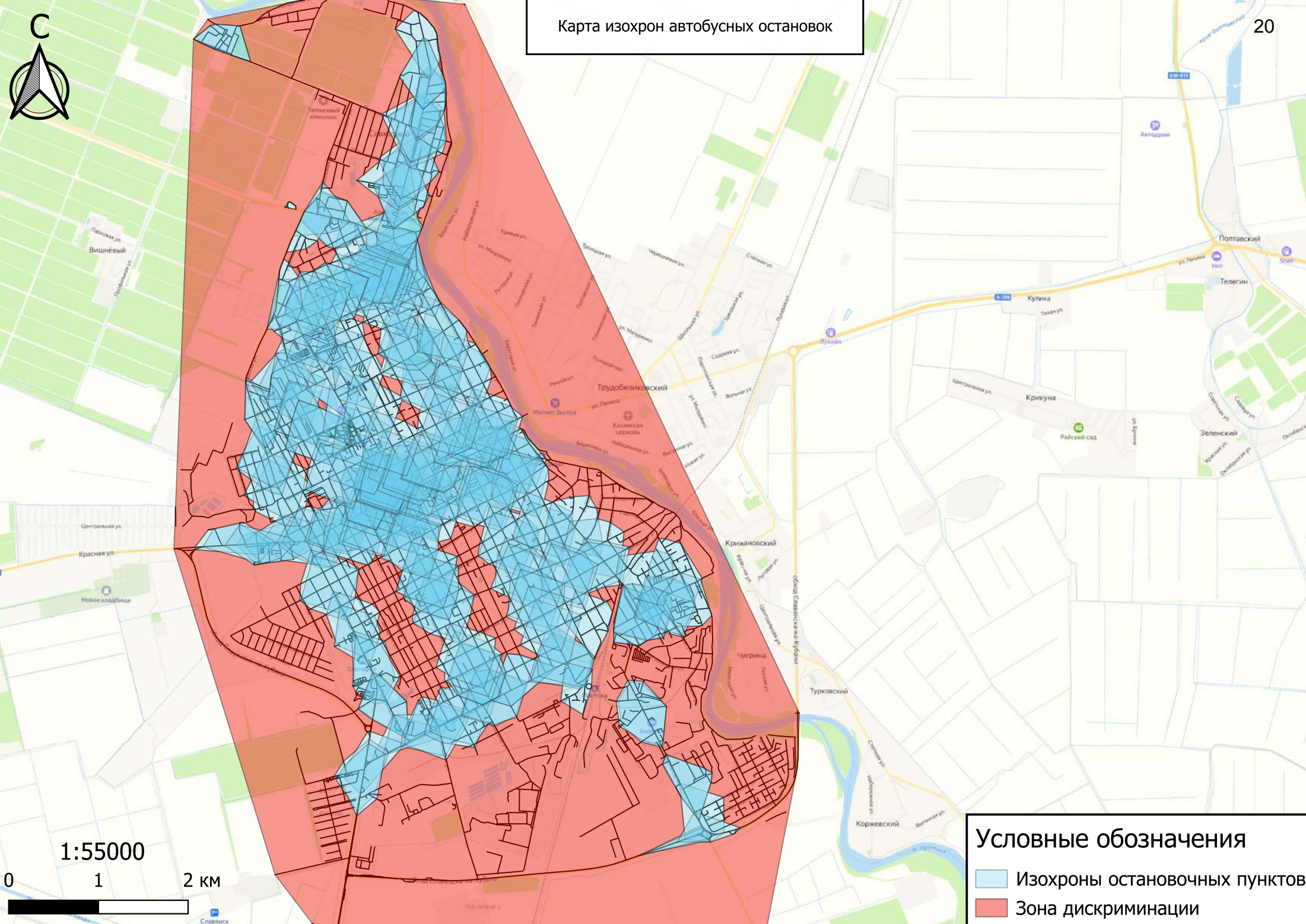
Автобусные остановки

 Существующие остановки

1:55000

0 1 2 км







1:55000

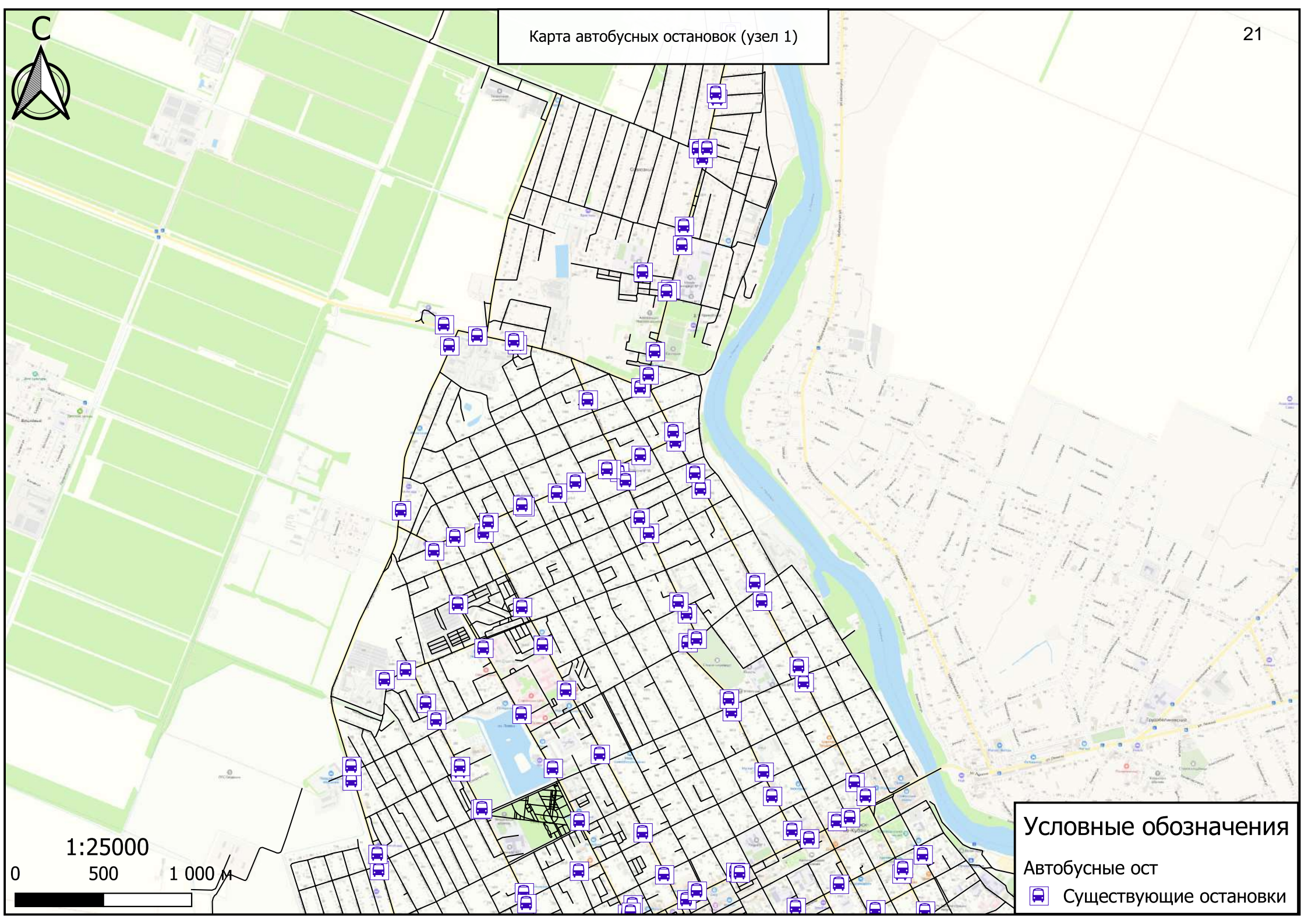
0 1 2 км



**Условные обозначения**

-  Изохроны остановочных пунктов
-  Зона дискриминации

Карта автобусных остановок (узел 1)




1:25000

0 500 1 000 М

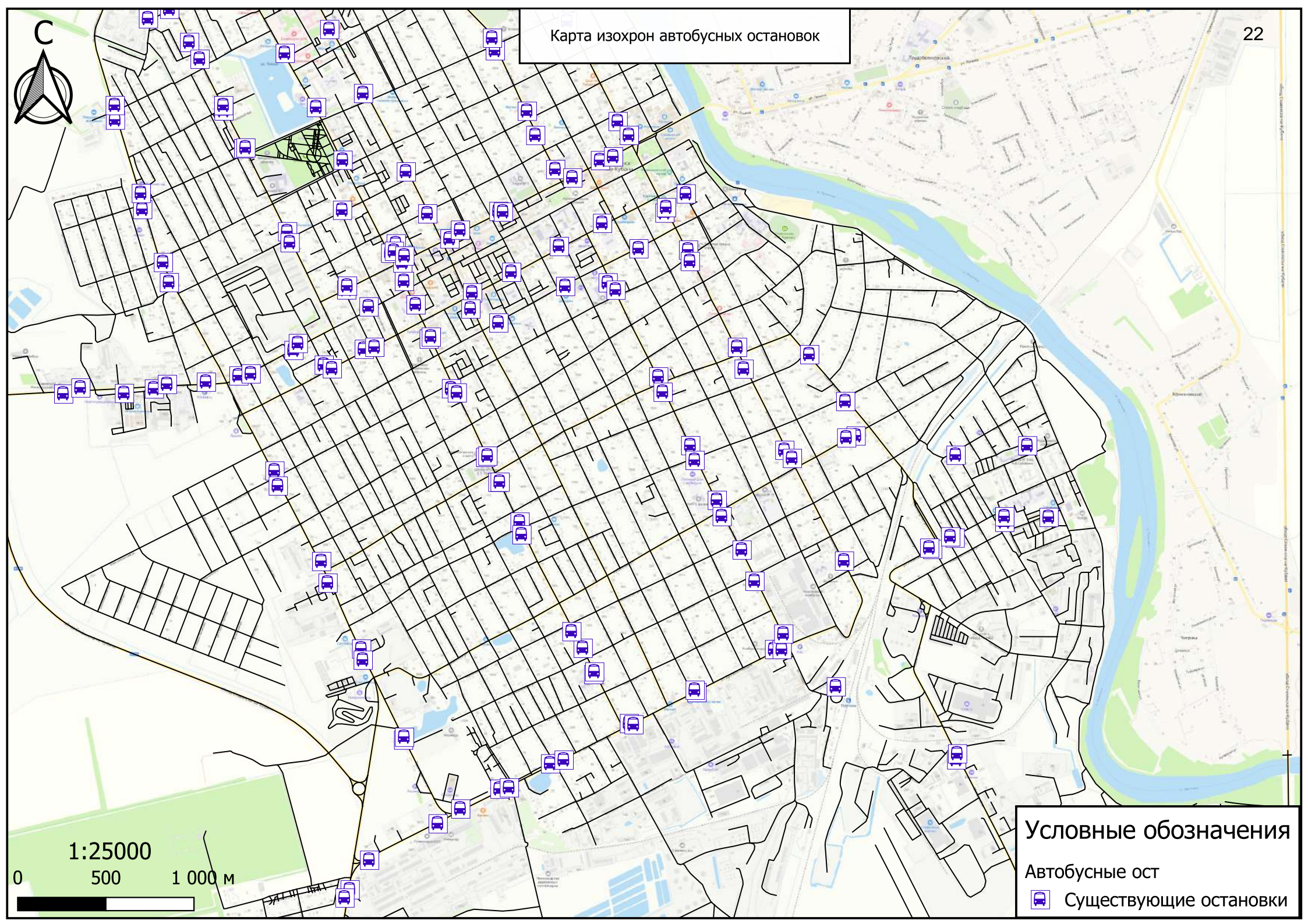


**Условные обозначения**

Автобусные ост

 Существующие остановки


Карта изохрон автобусных остановок



1:25000

0 500 1 000 м

Условные обозначения

- Автобусные ост
-  Существующие остановки